



# ZMĚNA Č. 3 ÚZEMNÍHO PLÁNU ČACHROV

VEŘEJNĚ PROSPĚŠNÉ STAVBY  
OPATŘENÍ A ASANACE

LIST Č. 1

LEGENDA:

OZNAČENÍ A SPECIFIKACE DÍLČÍCH ZMĚN

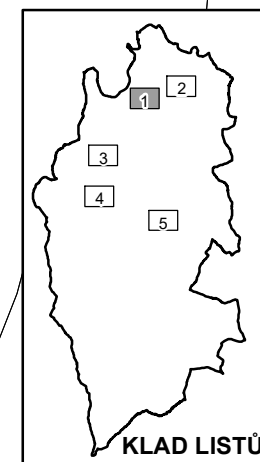
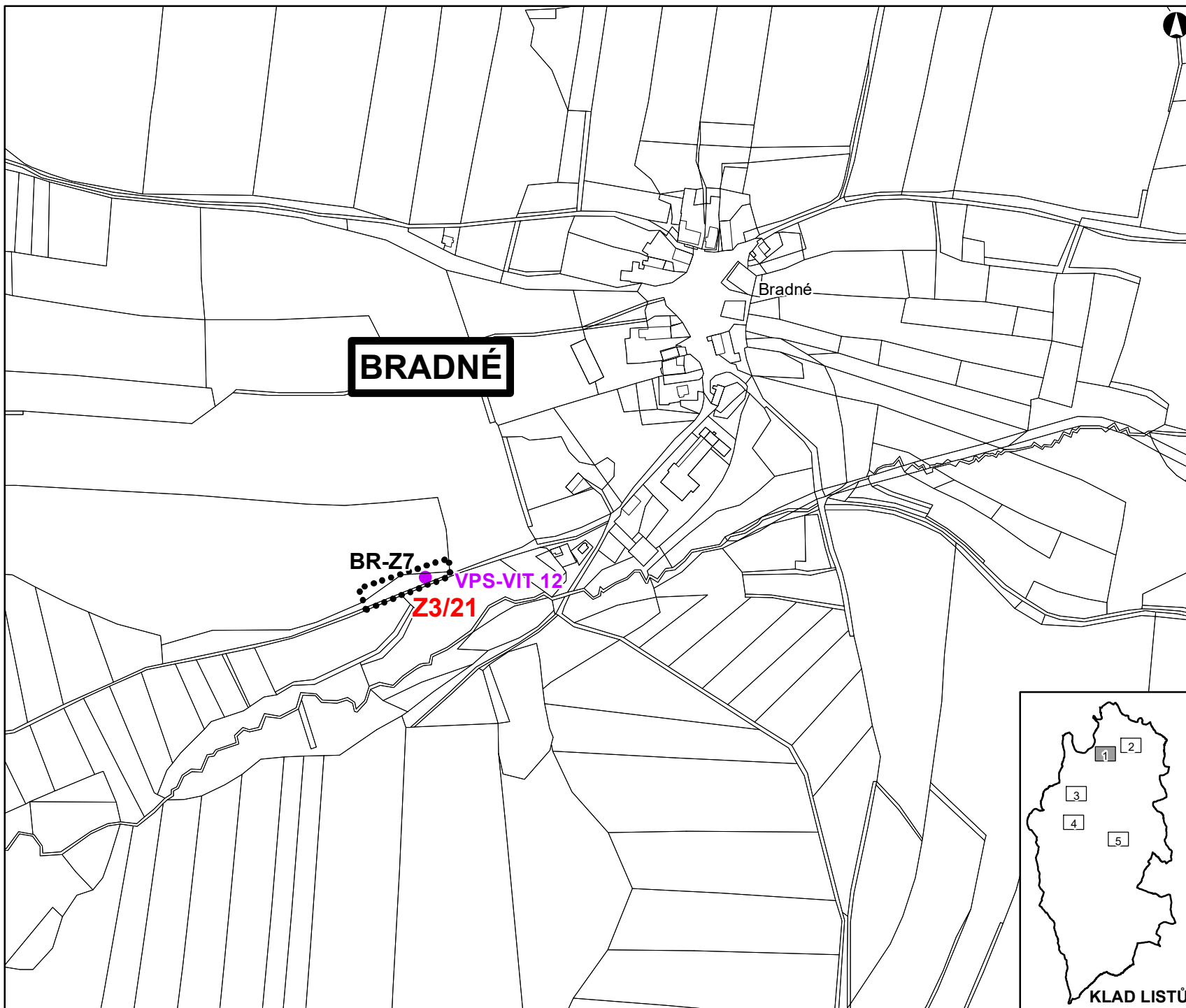
**Z3/XY** OZNAČENÍ DÍLČÍ ZMĚNY

NÁVRH

 **X-Z1** HRANICE ZASTAVITELNÝCH PLOCH

1) PLOCHY A KORIDORY S MOŽNOSTÍ VYVLASTNĚNÍ  
VYBRANÉ VEŘEJNĚ PROSPĚŠNÉ STAVBY:

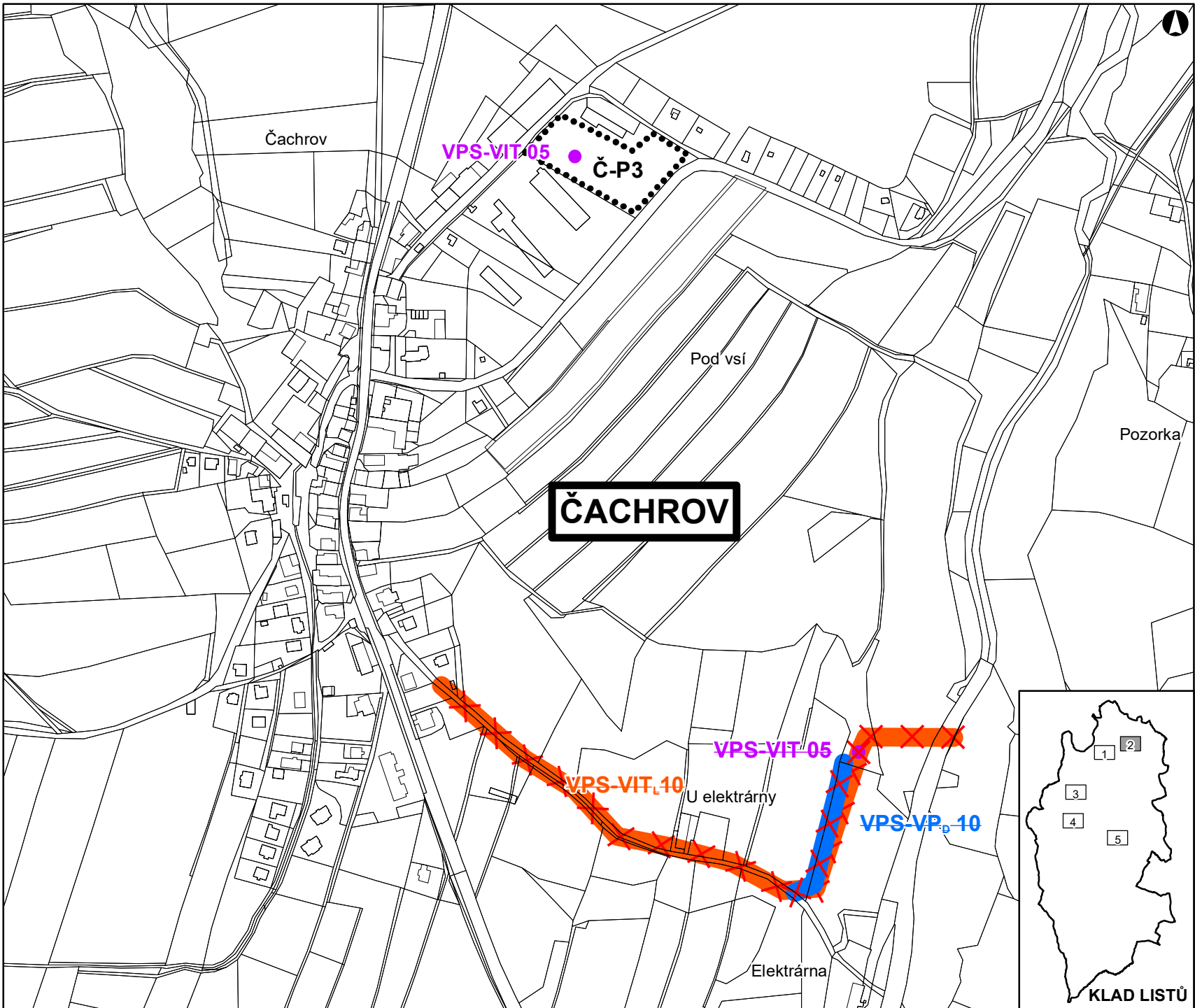
 VEŘEJNÁ TECHNICKÁ INFRASTRUKTURA



KLAD LISTŮ

DATUM SRPEN 2020

MĚŘÍTKO 1 : 5 000



# ZMĚNA Č. 3 ÚZEMNÍHO PLÁNU ČACHROV

VEŘEJNĚ PROSPĚŠNÉ STAVBY  
OPATŘENÍ A ASANACE  
LIST Č. 2

LEGENDA:

OZNAČENÍ A SPECIFIKACE DÍLČÍCH ZMĚN

**Z3/XY** OZNAČENÍ DÍLČÍ ZMĚNY

NÁVRH  
**X-P1** HRANICE PLOCH PŘESTAVBY

1) PLOCHY A KORIDORY S MOŽNOSTÍ VYVLASTNĚNÍ  
VYBRANÉ VEŘEJNĚ PROSPĚŠNÉ STAVBY:

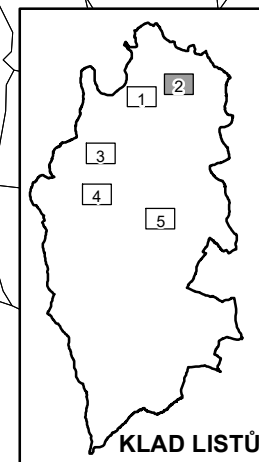
**VPS-VIT** VEŘEJNÁ TECHNICKÁ INFRASTRUKTURA

**X-VPS-VIT** ZRUŠENÍ VEŘEJNÉ TECHNICKÉ  
INFRASTRUKTURY

**VPS-VIT** VEŘEJNÁ TECHNICKÁ INFRASTRUKTURA  
(LINIOVÁ)

2) PLOCHY A KORIDORY S MOŽNOSTÍ UPLATNĚNÍ  
PŘEDKUPNÍHO PRÁVA  
VYBRANÉ VEŘEJNĚ PROSPĚŠNÉ STAVBY:

**VPS-VP** ZRUŠENÍ PLOCH A KORIDORŮ VEŘEJNÝCH  
PROSTRANSTVÍ (MÍSTNÍ KOMUNIKACE)



**KLAD LISTŮ**

DATUM SRPEN 2020  
MĚŘITKO 1 : 5 000



# ZMĚNA Č. 3 ÚZEMNÍHO PLÁNU ČACHROV

VEŘEJNĚ PROSPĚŠNÉ STAVBY  
OPATŘENÍ A ASANACE

LIST Č. 3

LEGENDA:

OZNAČENÍ A SPECIFIKACE DÍLČÍCH ZMĚN


**Z3/XY** OZNAČENÍ DÍLČÍ ZMĚNY

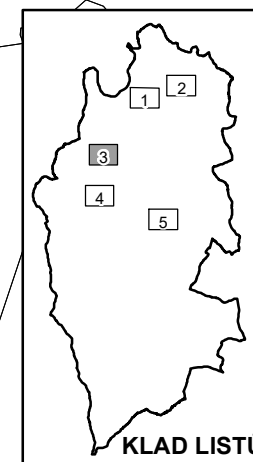
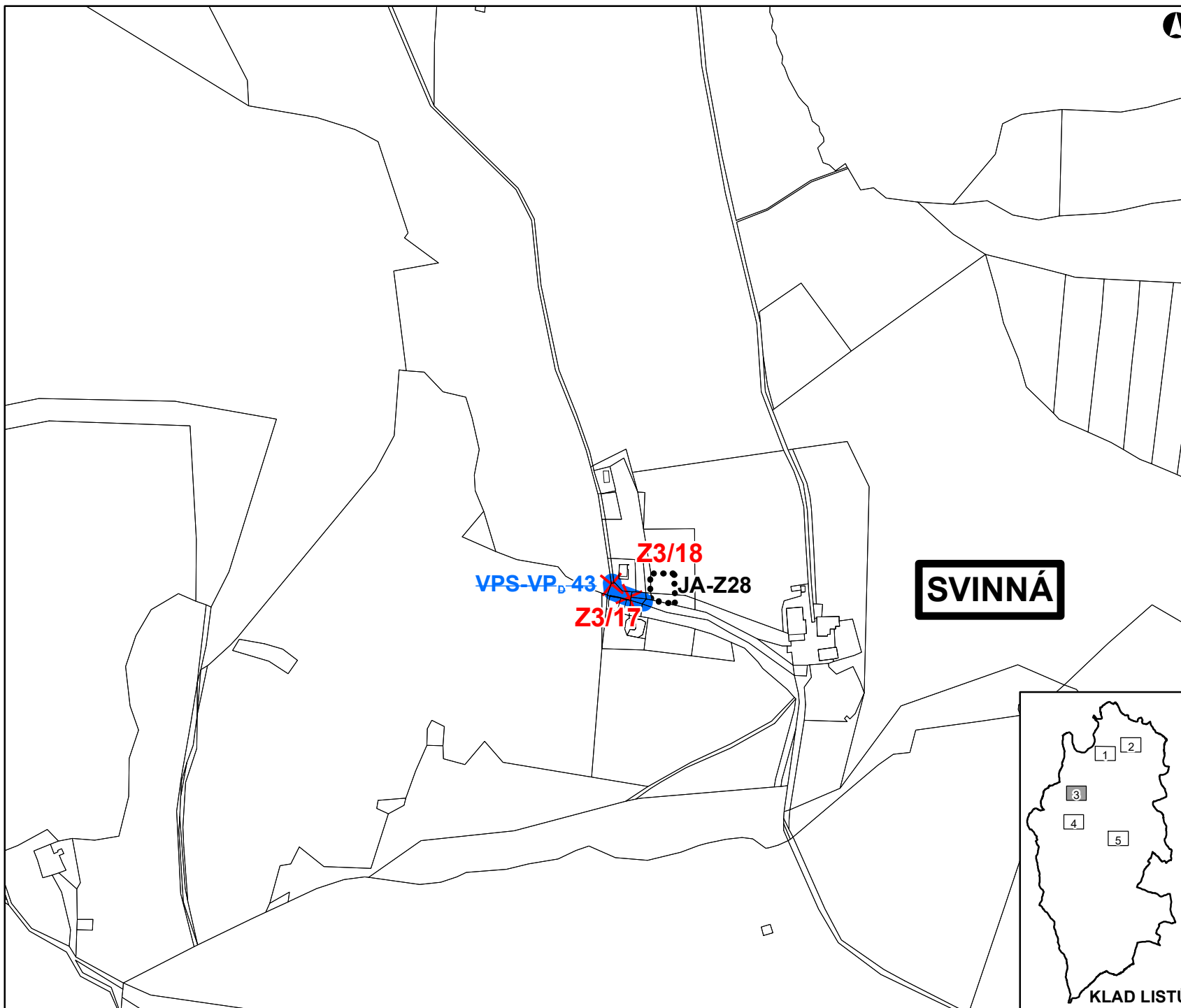
NÁVRH

 **X-Z1** HRANICE ZASTAVITELNÝCH PLOCH

**PLOCHY A KORIDORY S MOŽNOSTÍ UPLATNĚNÍ  
PŘEDKUPNÍHO PRÁVA**

**VYBRANÉ VEŘEJNĚ PROSPĚŠNÉ STAVBY:**

 **VPS-VP.** ZRUŠENÍ PLOCH A KORIDORŮ VEŘEJNÝCH  
PROSTRANSTVÍ (MÍSTNÍ KOMUNIKACE)



KLAD LISTŮ

DATUM SRPEN 2020

MĚŘÍTKO 1 : 5 000



# ZMĚNA Č. 3 ÚZEMNÍHO PLÁNU ČACHROV

VEŘEJNĚ PROSPĚŠNÉ STAVBY  
OPATŘENÍ A ASANACE

LIST Č. 4

LEGENDA:

OZNAČENÍ A SPECIFIKACE DÍLČÍCH ZMĚN


**Z3/XY** OZNAČENÍ DÍLČÍ ZMĚNY

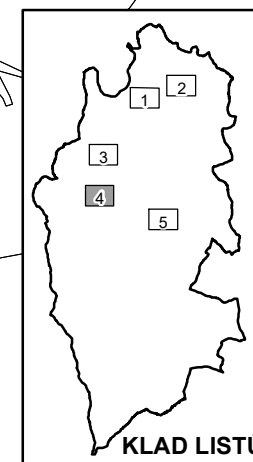
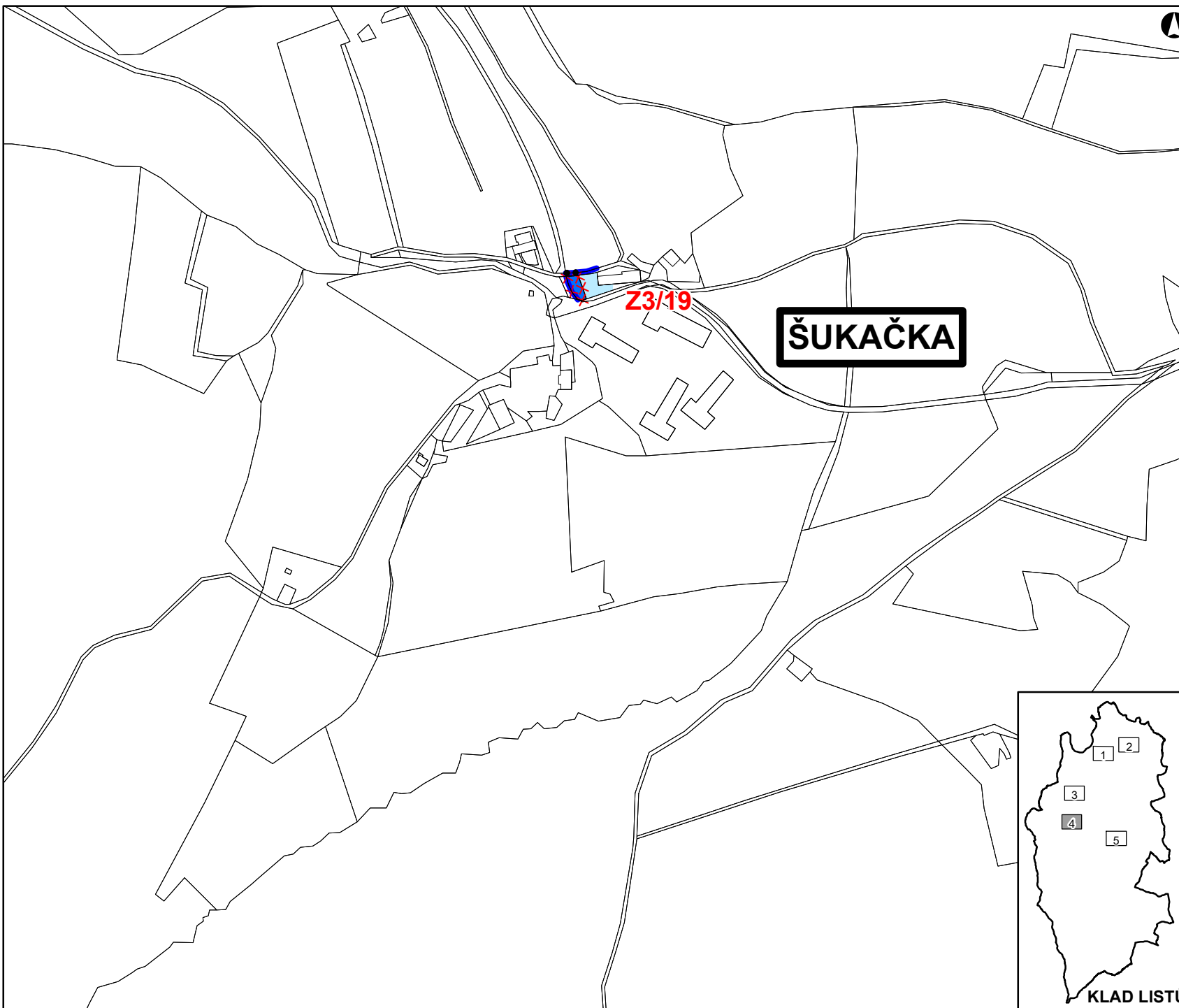
NÁVRH

 HRANICE ZASTAVĚNÉHO ÚZEMÍ

 HRANICE ZASTAVITELNÝCH PLOCH  
**X-Z1**

**PLOCHY A KORIDORY S MOŽNOSTÍ UPLATNĚNÍ  
PŘEDKUPNÍHO PRÁVA  
VYBRANÉ VEŘEJNĚ PROSPĚŠNÉ STAVBY:**

 **VPS-VPc** ZRUŠENÍ PLOCH A KORIDORŮ VEŘEJNÝCH  
PROSTRANSTVÍ (MÍSTNÍ KOMUNIKACE,  
PARKOVIŠTĚ MÍSTNÍHO VÝZNAMU)



DATUM SRPEN 2020

MĚŘÍTKO 1 : 5 000

# ZMĚNA Č. 3 ÚZEMNÍHO PLÁNU ČACHROV

VEŘEJNĚ PROSPĚŠNÉ STAVBY  
OPATŘENÍ A ASANACE  
LIST Č. 5

LEGENDA:

OZNAČENÍ A SPECIFIKACE DÍLČÍCH ZMĚN

**Z3/XY** OZNAČENÍ DÍLČÍ ZMĚNY

NÁVRH

**X-Z1** HRANICE ZASTAVITELNÝCH PLOCH

**X-P1** HRANICE PLOCH PŘESTAVBY

PLOCHY A KORIDORY S MOŽNOSTÍ UPLATNĚNÍ  
PŘEDKUPNÍHO PRÁVA  
VYBRANÉ VEŘEJNĚ PROSPĚŠNÉ STAVBY:

**VPS-VP.** PLOCHY A KORIDORY VEŘEJNÝCH  
PROSTRANSTVÍ (MÍSTNÍ KOMUNIKACE)

**VPS-VP.** ZRUŠENÍ PLOCH A KORIDORŮ VEŘEJNÝCH  
PROSTRANSTVÍ (MÍSTNÍ KOMUNIKACE)

